

## Factura Pequeño Contribuyente

AMANDA HEIDY ALEJANDRA DE LOS ANGELES, FUENTES SOSA  
Nit Emisor: 96701196  
AMANDA HEIDY ALEJANDRA DE LOS ANGELES FUENTES SOSA  
28 AVENIDA 5-52 CONDOMINIO PRADOS DE CASTILLA, zona 4, Villa  
Nueva, GUATEMALA  
NIT Receptor: 3440958  
Nombre Receptor: INSTITUTO GEOGRAFICO NACIONAL

NÚMERO DE AUTORIZACIÓN:  
0A9E03A3-841F-4143-9C75-A923C3D7863E  
Serie: 0A9E03A3 Número de DTE: 2216640835  
Numero Acceso:

Fecha y hora de emision: 28-abr-2023 08:27:09  
Fecha y hora de certificación: 03-abr-2023 08:27:10  
Moneda: GTQ

#No	B/S	Cantidad	Descripcion	Precio/Valor unitario (Q)	Descuentos (Q)	Otros Descuentos(Q)	Total (Q)	Impuestos
1	Servicio	1	Por Servicios Técnicos Prestados al Instituto Geográfico Nacional según Contrato Administrativo No. 2023-1-3-1467 correspondiente al mes de abril de 2023.	9,800.00	0.00	0.00	9,800.00	
TOTALES:					0.00	0.00	9,800.00	

# CANCELADO

\* No genera derecho a crédito fiscal

Datos del certificador
Superintendencia de Administracion Tributaria NIT: 16693949



*A. Fuentes*

*Ing. Oscar Cruz Ramos*  
Subdirector General  
con funciones temporales  
Instituto Geográfico Nacional



*Licda. Páola Méndez Mata*  
Directora  
Instituto Geográfico Nacional

**"Contribuyendo por el país que todos queremos"**

## Información del DTE



### Régimen de Factura Electrónica en Línea Verificación de Documento Tributario Electrónico

Factura Pequeño Contribuyente (FPEQ)	
EMISIÓN	
Fecha Emisión:	28/04/2023 08:27:09
Emisor:	96701196 - AMANDA HEIDY ALEJANDRA DE LOS ANGELES, FUENTES SOSA
Establecimiento:	1 - AMANDA HEIDY ALEJANDRA DE LOS ANGELES FUENTES SOSA
Receptor:	3440958 - INSTITUTO GEOGRAFICO NACIONAL
Monto Total:	GTQ 9,800
No. de acceso:	
CERTIFICACIÓN	
Autorización:	0A9E03A3-841F-4143-9C75-A923C3D7863E
Serie:	0A9E03A3
Número del DTE:	2216640835
ACEPTACIÓN SAT	
Acuse de recibo:	FCID202320230403T08:27:1006:000A9E03A3841F41439C75A923C3D7863E
Fecha de la consulta: 03/04/2023 08:29:30	

NOTA: Si la información no coincide con el documento que tiene en su poder, denúncielo aquí:

<https://portal.sat.gob.gt/portal/denuncias/>

## INFORME MENSUAL DE ACTIVIDADES

PERIODO: **ABRIL 2023**

REGLÓN: 029 "OTRAS RENUMERACIONES DE PERSONAL TEMPORAL"

OBJETO: **"SERVICIOS TÉCNICOS PARA COLABORAR EN LAS DIFERENTES ACTIVIDADES RESPECTO AL ESTUDIO E INVESTIGACIÓN CATASTRAL TANTO DE FORMA DOCUMENTAL COMO DE CAMPO, TRANSCRIPCIÓN DE INFORMES Y ACTIVIDADES DEL ÁREA TÉCNICA DE LA INSTITUCIÓN".**

TIPO DE SERVICIOS: TECNICOS

PRESTADOS EN: INSTITUTO GEOGRÁFICO NACIONAL

No. DE CONTRATO: 2023-1-3-1467

PLAZO DE CONTRATO: **DEL 03 DE ENERO AL 30 DE ABRIL 2023**

---

En cumplimiento a la cláusula segunda del contrato administrativo 2023-1-3-1467, suscrito con mi persona, presento ante usted el informe mensual de actividades realizadas:

### **ACTIVIDADES DESARROLLADAS Y RESULTADOS OBTENIDOS:**

- 1) Servicios técnicos para colaborar en actividades relacionadas con el estudio e investigación documental catastral.**

**Actividad:** Colabore en Servicios Técnicos en el estudio de investigación de límites de los municipios de Sanarate y Mataquescuintla de los departamentos de El Progreso y Jalapa en la División de Apoyo al Catastro.

**Resultados:** Se logro obtener la información de documentos para el estudio de límites de los municipios de Sanarate y Mataquescuintla de los departamentos de El Progreso y Jalapa.

- 2) Servicios técnicos para colaborar en actividades de trabajo de campo y transcripción de informes técnicos.**

**Actividad:** Colaboré en Servicios Técnicos para la comisión al interior del país de la División de Apoyo al Catastro, participando en la elevación de categoría de la aldea de Quiriguá a municipio del departamento de Izabal.

**Resultados:** Se colaboró en comisión para la pretensión de la elevación de categoría de la aldea de Quiriguá a municipio del departamento de Izabal en la transcripción de las actas realizadas en dicha comisión a digital.



3) **Servicios técnicos para colaborar en actividades del Área Técnica de la institución.**

**Actividad:** Colabore en Servicios Técnicos en la elaboración de mapa para dar respuesta a requerimientos del Ministerio Publico en la División de Apoyo al Catastro.

**Resultados:** Se logro la digitalización del oficio y la elaboración del mapa con las coordenadas proporcionadas con la ubicación correspondiente por el Ministerio Publico respecto a la Fiscalía de Extinción de Dominio en la División de Apoyo al Catastro.

4) **Servicios técnicos para colaborar en actividades de digitalización de información técnica en atención a solicitudes que requieran ser atención.**

**Actividad:** Colaboré en Servicios Técnicos en la digitalización de información del expediente del departamento de Santa Rosa en el archivo de la División de Apoyo al Catastro.

**Resultados:** Se transcribieron actas del libro No. 2 a formato digital para la conformación del expediente del municipio de Casillas del departamento de Santa Rosa.

5) **Servicios técnicos en otras actividades que le sean asignadas.**


**Actividad:** Colabore en Servicios Técnicos con el orden y resguardo de las actualizaciones de los lugares poblados enviados por las distintas municipalidades.

**Resultados:** Se actualizó el archivo documental con la información de las actualizaciones de los lugares poblados de la municipalidad de Sacatepéquez.

F. 

Amanda Heidy Alejandra de los  
Angeles Fuentes Sosa  
DPI: 3007 13258 0101  
Tel: 5748-7427TÉCNICO



  
Ing. Oscar Cruz Ramos  
Sub Director General  
Con Funciones Temporales  
Instituto Geográfico Nacional –IGN-



  
Licda. Pahola Méndez Mata  
Directora  
Instituto Geográfico Nacional

## INFORME FINAL DE ACTIVIDADES

PERIODO: DEL 03 DE ENERO AL 30 DE ABRIL 2023

REGLÓN: 029 "OTRAS RENUMERACIONES DE PERSONAL TEMPORAL"

OBJETO: "SERVICIOS TÉCNICOS PARA COLABORAR EN LAS DIFERENTES ACTIVIDADES RESPECTO AL ESTUDIO E INVESTIGACIÓN CATASTRAL TANTO DE FORMA DOCUMENTAL COMO DE CAMPO, TRANSCRIPCIÓN DE INFORMES Y ACTIVIDADES DEL ÁREA TÉCNICA DE LA INSTITUCIÓN".

TIPO DE SERVICIOS: TECNICOS

PRESTADOS EN: INSTITUTO GEOGRÁFICO NACIONAL

No. DE CONTRATO: 2023-1-3-1467

PLAZO DE CONTRATO: DEL 03 DE ENERO AL 30 DE ABRIL 2023

---

En cumplimiento a la cláusula segunda del contrato administrativo 2023-1-3-1467, suscrito con mi persona, presento ante usted el informe final de actividades realizadas:

### ACTIVIDADES DESARROLLADAS Y RESULTADOS OBTENIDOS:

- 1) **Servicios técnicos para colaborar en actividades relacionadas con el estudio e investigación documental catastral.**

**Actividad:** Colabore en Servicios Técnicos en el estudio de investigación de límites del municipio de Patulul del departamento de Suchitepéquez.

**Resultados:** Se logro la investigación recopilando información para el estudio de límites del municipio de Patulul del departamento de Suchitepéquez.

- 2) **Servicios técnicos para colaborar en actividades de trabajo de campo y transcripción de informes técnicos.**

**Actividad:** Colaboré en Servicios Técnicos para la comisión al interior del país de la División de Apoyo al Catastro, participando en la Prorecuperación de municipio de Azulco del departamento de Jutiapa.

**Resultados:** Se colaboró en comisión para la Prorecuperación de municipio de Azulco del departamento de Jutiapa en la transcripción de las actas realizadas en dicha comisión a digital.

**3) Servicios técnicos para colaborar en actividades del Área Técnica de la institución.**

**Actividad:** Colaboré en Servicios Técnicos en la atención de requerimientos ingresadas a la División de Apoyo al Catastro por el Ministerio Público.

**Resultados:** Se cumplió en brindar la información con la elaboración de mapa para dar respuesta al Ministerio Público referente a la ubicación de una finca en el municipio de Momostenango del departamento de Totonicapán.

**4) Servicios técnicos para colaborar en actividades de digitalización de información técnica en atención a solicitudes que requieran ser atención.**

**Actividad:** Colaboré en Servicios Técnicos en la digitalización de información del expediente de Nueva Santa Rosa del departamento de Santa Rosa en el archivo de la División de Apoyo al Catastro.


**Resultados:** Se transcribieron actas del libro No. 2 a formato digital para la conformación del expediente del municipio de Nueva Santa Rosa del departamento de Santa Rosa, para dar atención a procedimientos correspondientes.

**5) Servicios técnicos en otras actividades que le sean asignadas.**

**Actividad:** Colabore en Servicios Técnicos con el orden de las actualizaciones de los lugares poblados enviados por las distintas municipalidades.

**Resultados:** Se actualizó el archivo documental con la información de las actualizaciones de los lugares poblados de la municipalidad de Huehuetenango y así tener un resguardo de los documentos.


F.



Amanda Heidy Alejandra de los  
Angeles Fuentes Sosa  
DPI: 3007 13258 0101  
Tel: 5748-7427 TÉCNICO



F.



Ing. Oscar Cruz Ramos  
Sub Director General  
Con Funciones Temporales  
Instituto Geográfico Nacional –IGN-



Licda. Pahola Méndez  
Directora  
Instituto Geográfico Nacional

